



БИЕИЙН ТАМИР, СПОРТЫН
УЛСЫН ХОРООНД

МОНГОЛ УЛСЫН ЗАСГИЙН ГАЗРЫН ХЭРЭГЖҮҮЛЭГЧ АГЕНТЛАГ

**ГАЗАР ЗОХИОН БАЙГУУЛАЛТ,
ГЕОДЕЗИ, ЗУРАГ ЗҮЙН ГАЗАР**

15170 Улаанбаатар хот, Чингэлтэй дүүрэг,
Барилгачдын талбай 3, Утас: 26 02 03,
Факс: (976-11) 32 26 83, И-мэйл: info@gazar.gov.mn

2023.11.09 № 1/2446
танай 2023.10.17-ны № 1/874 -Т

Хариу хүргүүлэх тухай

Танай байгууллагаас ирүүлсэн албан хүсэлттэй танилцаж “Газрын кадастрын мэдээллийн систем”-ээс Спортын төв ордны эзэмшлийн газрын мэдээллийг хайж үзэхэд дараах байдалтай байна. Үүнд:

2006 оны 09 дүгээр сарын 03-ны өдрийн архивын мэдээлэлд анх Биеийн тамир, спортын улсын хорооны нэр дээр нэгж талбарын 18643311821369 дугаартайгаар 7465.1 м.кв талбайтайгаар бүртгэгдсэн байна. Тус бүртгэлийн мэдээллийг Улаанбаатар хотын 2005-2007 оны агаарын зурагтай давхцуулан хүргүүлэв (Хавсралт-1).

2008 оны 09 дүгээр сарын 02-ны өдрийн архивын мэдээлэлд дээрх нэгж талбарын талбайн хэмжээ болон нэгж талбарын дугаар өөрчлөгдөж 12014.4 м.кв талбайтай 18643311869354 нэгж талбарын дугаартай болсон байна (Хавсралт-2).

2010 оны 02 дугаар сарын 25-ны өдрийн архивын мэдээлэлд дээрх нэгж талбарын талбайн хэмжээ дахин өөрчлөгдөж 12274.1 м.кв талбайтай болсон бөгөөд тухайн мэдээллийг Улаанбаатар хотын 2010 оны агаарын зурагтай давхцуулан хүргүүлэв (Хавсралт-3).

2012 оны 02 дугаар сарын 13-ны өдрийн архивын мэдээлэлд дээрх нэгж талбарын талбайн хэмжээ болон нэгж талбарын дугаар өөрчлөгдөж 10524.1 м.кв талбайтай 18643311824368 нэгж талбарын дугаартай болж дахин өөрчлөгдсөн байна (Хавсралт-4).

2017 оны 07 дугаар сарын 16-ны өдрийн архивын мэдээлэлд дээрх нэгж талбарын талбайн хэмжээ дахин өөрчлөгдөж 9057.7 м.кв талбайтай болсон байна (Хавсралт-5).

1523033750

Газрын кадастрын мэдээллийн сангийн 2006 оны 09 дүгээр сарын 03-ны өдрийн архивын мэдээлэл


ХАЯГ: Аймаг/Хот: Улаанбаатар

Сум/Дүүрэг: Сүхбаатар

Баг/Хороо: 8-р хороо

Хэвлэсэн огноо: 2023.11.07

Газар зохион байгуулалт, геодези, зураг зүйн газрын 2023 оны 11 дүгээр сарын 02 өдрийн /2023/ тоот албан бичгийн 1 дүгээр хавсралт



Координатын систем:
WGS84 / UTM Zone 48
EPSG:32648

Орчны тойм:

ТАНИХ ТЭМДЭГ

Газрын кадастрын мэдээллийн сан



Нэгж талбарын 18643311821369 Дугаар бүхий 7465.1 м.кв талбайтай газар

Бусад нэгж талбар

Хянасан: П. Баянтүмэн
/ Кадастрын Хэлтсийн дарга /

Боловруулсан: Ц. Ламзав
/ Кадастрын хэлтсийн мэргэжилтэн /

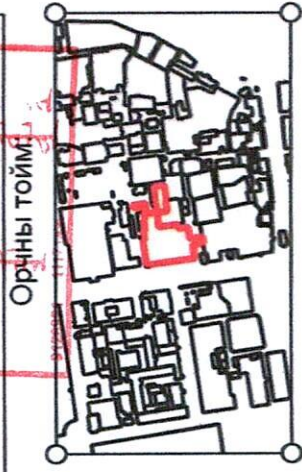
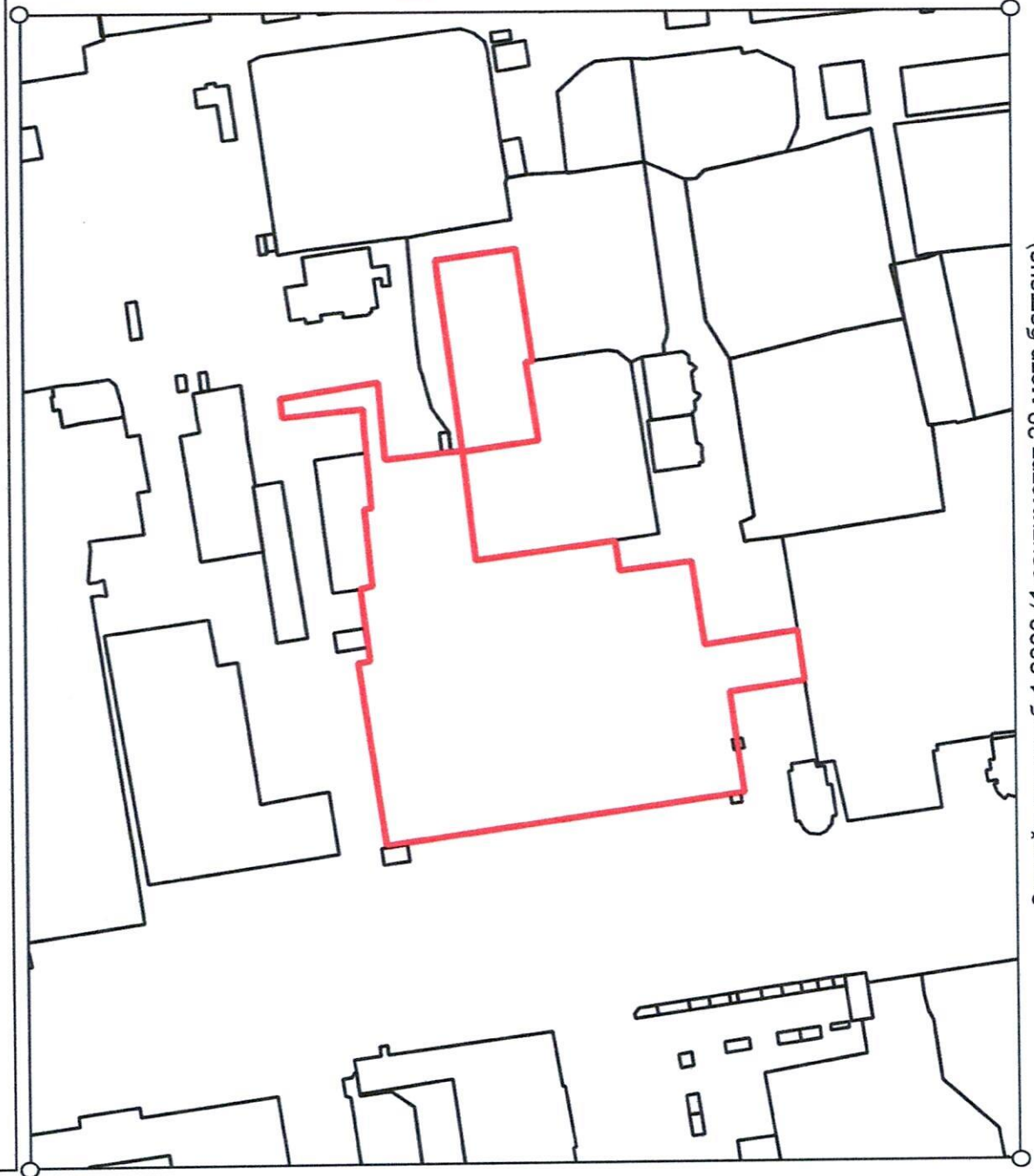
Зургийн масштаб 1:2000 (1 сантиметрт 20 метр багтана)

Газрын кадастрын мэдээллийн сангийн 2008 оны 09 дүгээр сарын 02-ны өдрийн архивын мэдээлэл

Газар зохион байгуулалт, геодези, зураг зүйн газрын 2023 оны 11 дүгээр сарын 08 өдрийн // 2.48 тоот албан бичгийн 2 дугаар хавсралт

ХАЯГ: Аймаг/Хот: Улаанбаатар Сум/Дүүрэг: Сүхбаатар Баг/Хороо: 8-р хороо

Хэвлэсэн огноо: 2023.11.07



Координатын систем:
WGS84 / UTM Zone 48
EPSG:32648

Орчны тойм

ТАНИХ ТЭМДЭГ

Газрын кадастрын мэдээллийн сан

-  Нэгж талбарын 18643311869354 дугаар бүхий 12014.4 м.кв талбайтай газар
-  Бусад нэгж талбар

Хянасан: П.Баянтүмэн
/ Кадастрын хэлтсийн дарга /

Боловруулсан: Ц.Ламзав
/ Кадастрын хэлтсийн мэргэжилтэн /

Зургийн масштаб 1:2000 (1 сантиметрт 20 метр багтана)

Газрын кадастрын мэдээллийн сангийн 2010 оны 02 дугаар сарын 25-ны өдрийн архивын мэдээлэл

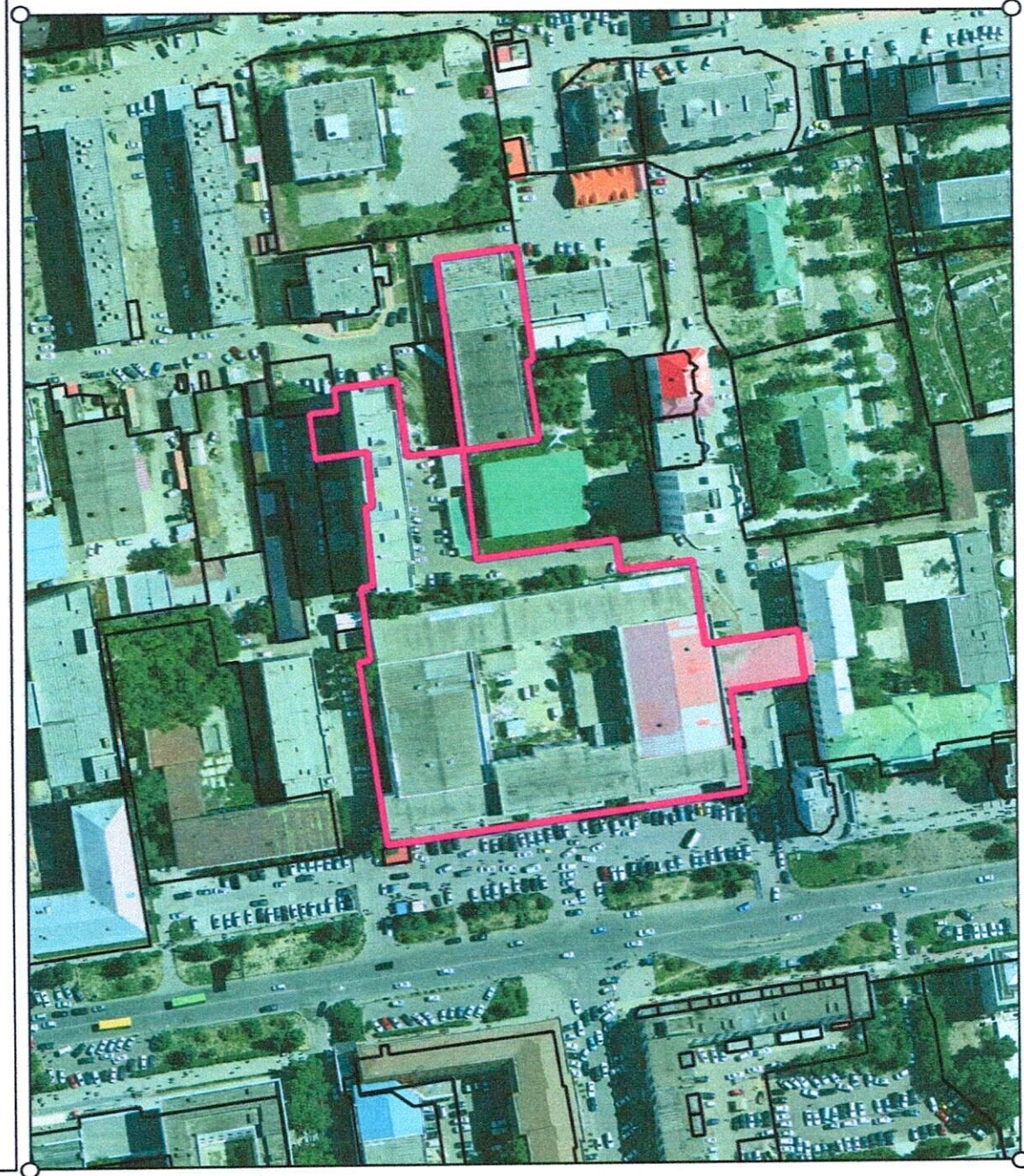
Газар зохион байгуулалт, геодези, зураг зүйн газрын 2023 оны 11 дүгээр сарын 22-дөдрийн 11/244 тоот албан бичгийн 3 дугаар хавсралт

ХАЯГ: Аймаг/Хот: Улаанбаатар

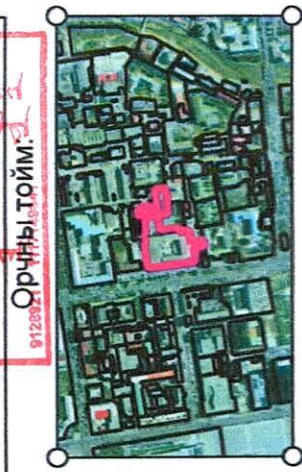
Сум/Дүүрэг: Сүхбаатар

Баг/Хороо: 8-р хороо

Хэвлэсэн огноо: 2023.11.07



Координатын систем:
WGS84 / UTM Zone 48
EPSG:32648



Орчны тойм:

ТАНИХ ТЭМДЭГ

Газрын кадастрын мэдээллийн сан



Нэгж талбарын 18643311869354 дугаар бүхий 12274.1 м.кв

талбайтай газар



Бусад нэгж талбар

Хянасан: П. Баянтүмэн
/ Кадастрын Хэлтсийн дарга /

Боловруулсан: Ц. Ламзав
/ Кадастрын хэлтсийн мэргэжилтэн /

Зургийн масштаб 1:2000 (1 сантиметрт 20 метр багтана)

Газрын кадастрын мэдээллийн сангийн 2012 оны 02 дугаар сарын 13-ны өдрийн архивын мэдээлэл

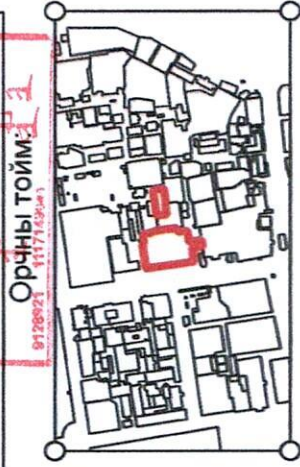
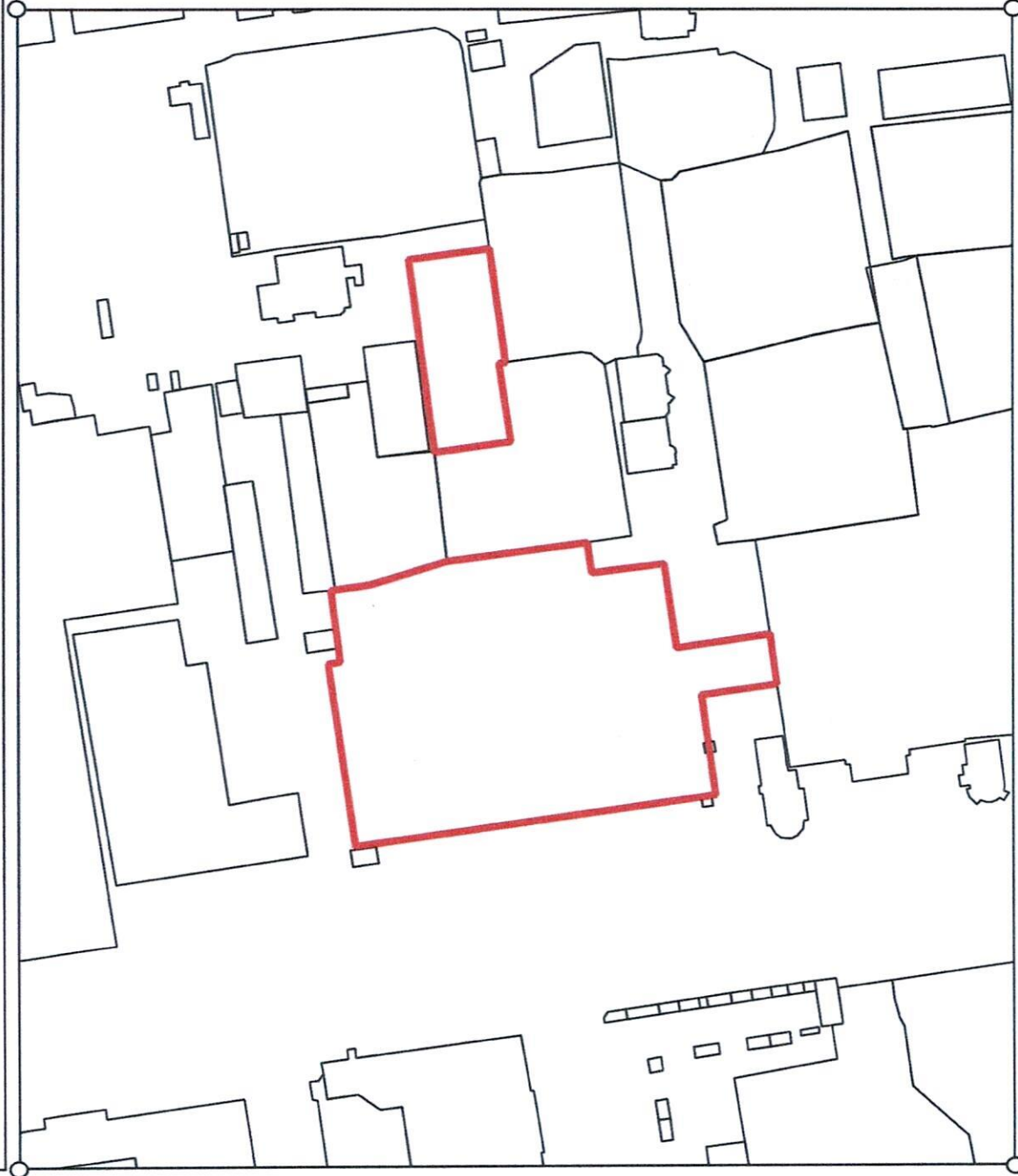
Газар зохион байгуулалт, геодези, зураг зүйн газрын 2023 оны 11 дүгээр сарын 02 өдрийн 1/2 хувиар тоот албан бичгийн 4 дүгээр хавсралт

ХАЯГ: Аймаг/Хот: Улаанбаатар

Сум/Дүүрэг: Сүхбаатар

Баг/Хороо: 8-р хороо

Хэвлэсэн огноо: 2023.11.07




Координатын систем:
WGS84 / UTM Zone 48
EPSG:32648

Орчны тойм:

8128021
111714904

ТАНИХ ТЭМДЭГ

-  Нэгж талбарын 18643311824368 дугаар бүхий 10524.1 м.кв талбайтай газар
-  Бусад нэгж талбар

Хянасан: П.Баянтүмэн
/ Кадастрын хэлтсийн дарга /

Боловруулсан: Ц.Ламзав
/ Кадастрын хэлтсийн мэргэжилтэн /

Зургийн масштаб 1:2000 (1 сантиметрт 20 метр багтана)

Газрын кадастрын мэдээллийн сангийн 2017 оны 07 дугаар сарын 16-ны өдрийн архивын мэдээлэл

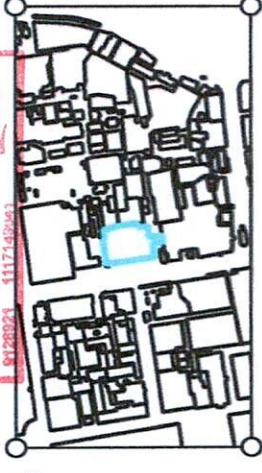
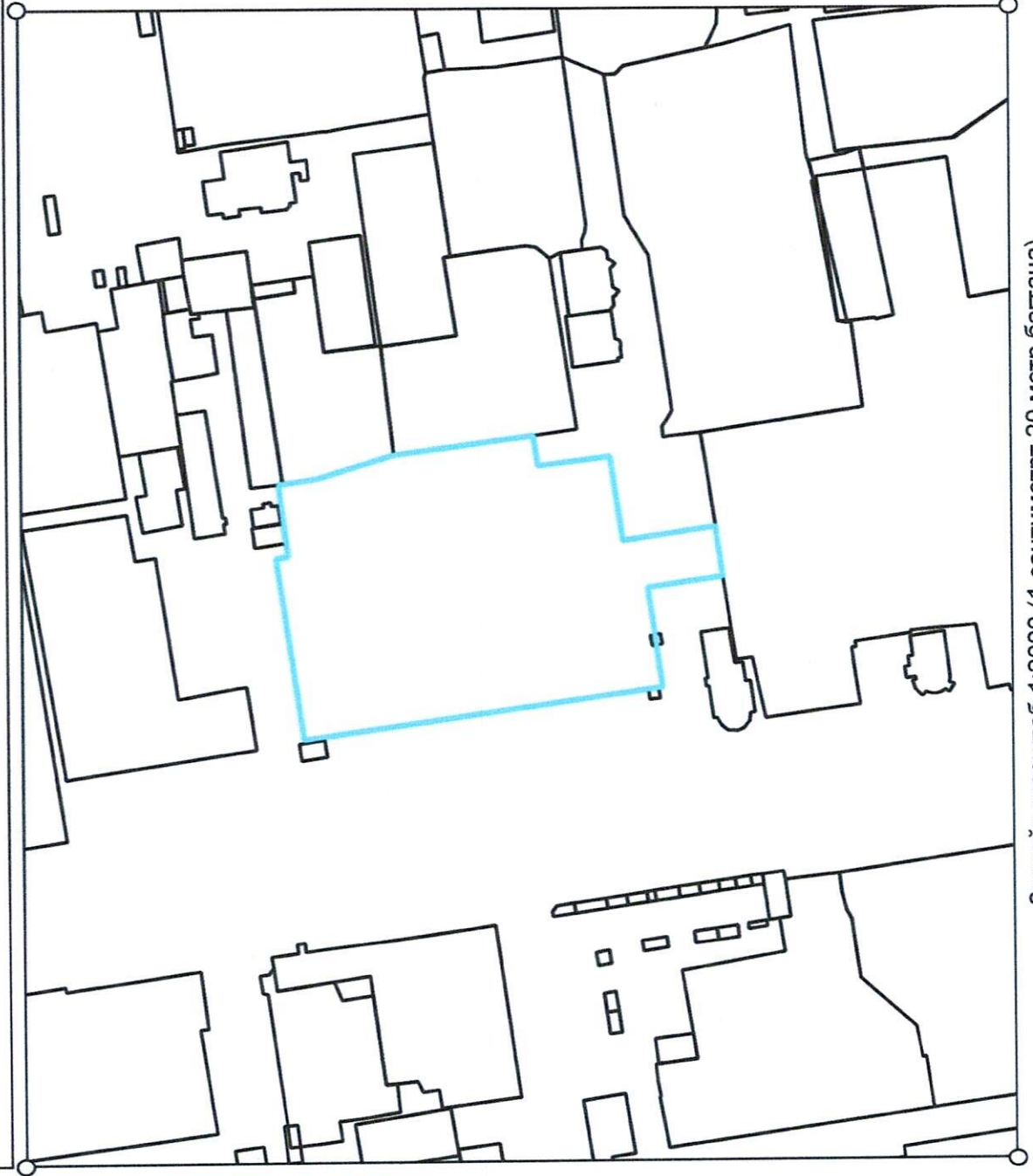
Газар зохион байгуулалт, геодези, зураг зүйн газрын 2023 оны 11 дүгээр сарын 25 өдрийн 1/24-д тоот албан бичгийн 5 дугаар хавсралт

ХАЯГ: Аймаг/Хот: Улаанбаатар

Сум/Дүүрэг: Сүхбаатар

Баг/Хороо: 8-р хороо

Хэвлэсэн-огноо: 2023.11.07



Координатын систем:
WGS84 / UTM Zone 48
EPSG:32648

Орчны тойм:

ТАНИХ ТЭМДЭГ

Газрын кадастрын мэдээллийн сан

- Нэгж талбарын 18643311824368 дугаар бүхий 9057.7 м.кв талбайтай газар
- Бусад нэгж талбар

Хянасан:П.Баянтүмэн
/ Кадастрын хэлтсийн дарга /

Боловруулсан:Ц.Ламзав
/ Кадастрын хэлтсийн мэргэжилтэн /

Зургийн масштаб 1:2000 (1 сантиметрт 20 метр багтана)

Газрын кадастрын мэдээллийн сангийн 2023 оны 11 дүгээр сарын 07-ны
өдрийн мэдээлэл

Газар зохион байгуулалт, геодези, зураг зүйн
газрын 2023 оны 11 дүгээр сарын 07 өдрийн
1/2400 тоот албан бичгийн 6-дугаар хавсралт

ХАЯГ: Аймаг/Хот: Улаанбаатар

Сум/Дүүрэг: Сүхбаатар

Баг/Хороо: 8-р хороо

Хэвлэсэн өгнөө 2023.11.07



Координатын систем:
WGS84 / UTM Zone 48
EPSG:32648

Орчны тойм:



ТАНИХ ТЭМДЭГ

Газрын кадастрын мэдээллийн сан

- Нэгж талбарын 1460800166 дугаар бүхий 9050
м.кв талбайтай газар
- Бусад нэгж талбар

Хянасан: П.Баянтүмэн
/ Кадастрын хэлтсийн дарга /

Боловруулсан: Ц.Ламзав
/ Кадастрын хэлтсийн мэргэжилтэн /

Зургийн масштаб 1:2000 (1 сантиметрт 20 метр багтана)